

本資料のうち、枠囲みの内容は機密事項に属しますので公開できません。

柏崎刈羽原子力発電所6号及び7号炉審査資料

資料番号

KK67-0155

提出年月日


平成29年4月20日

柏崎刈羽原子力発電所 6号及び7号炉 大湊側地質断面図

平成29年4月

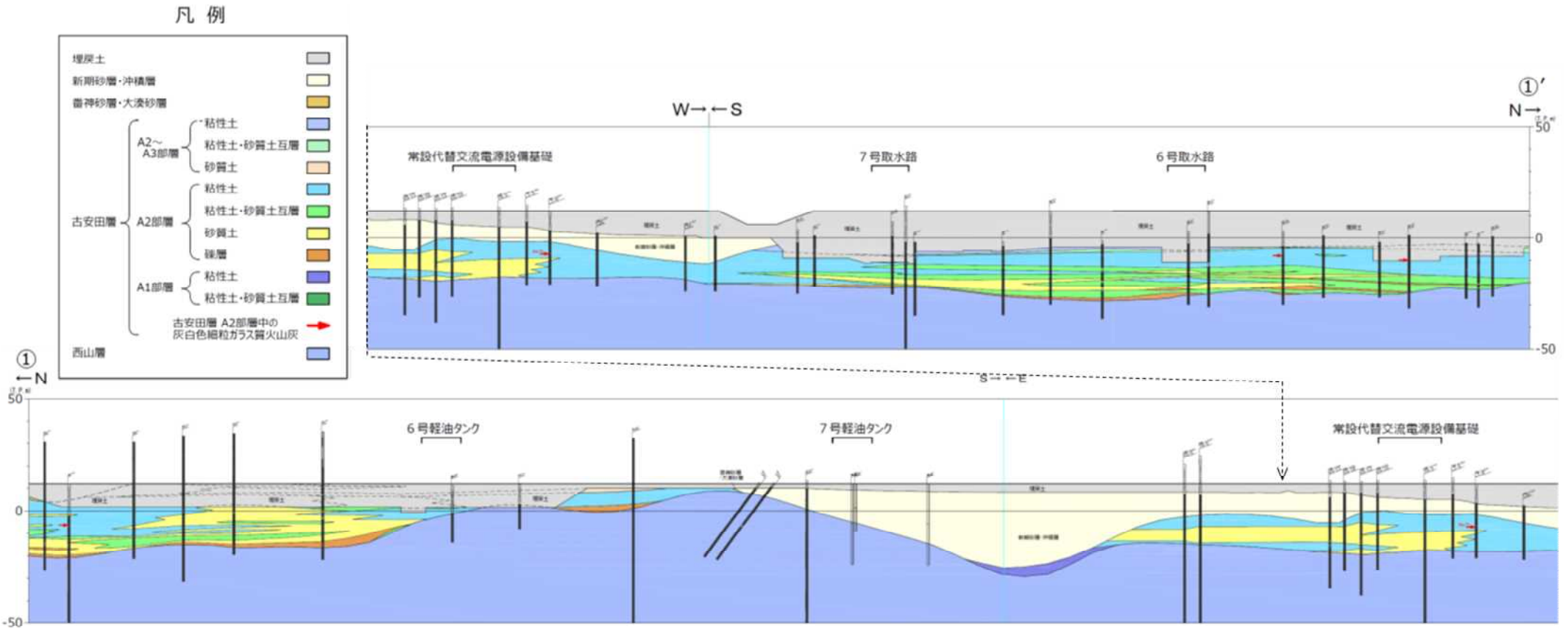
東京電力ホールディングス株式会社

1. 大湊側エリアの地質断面位置図



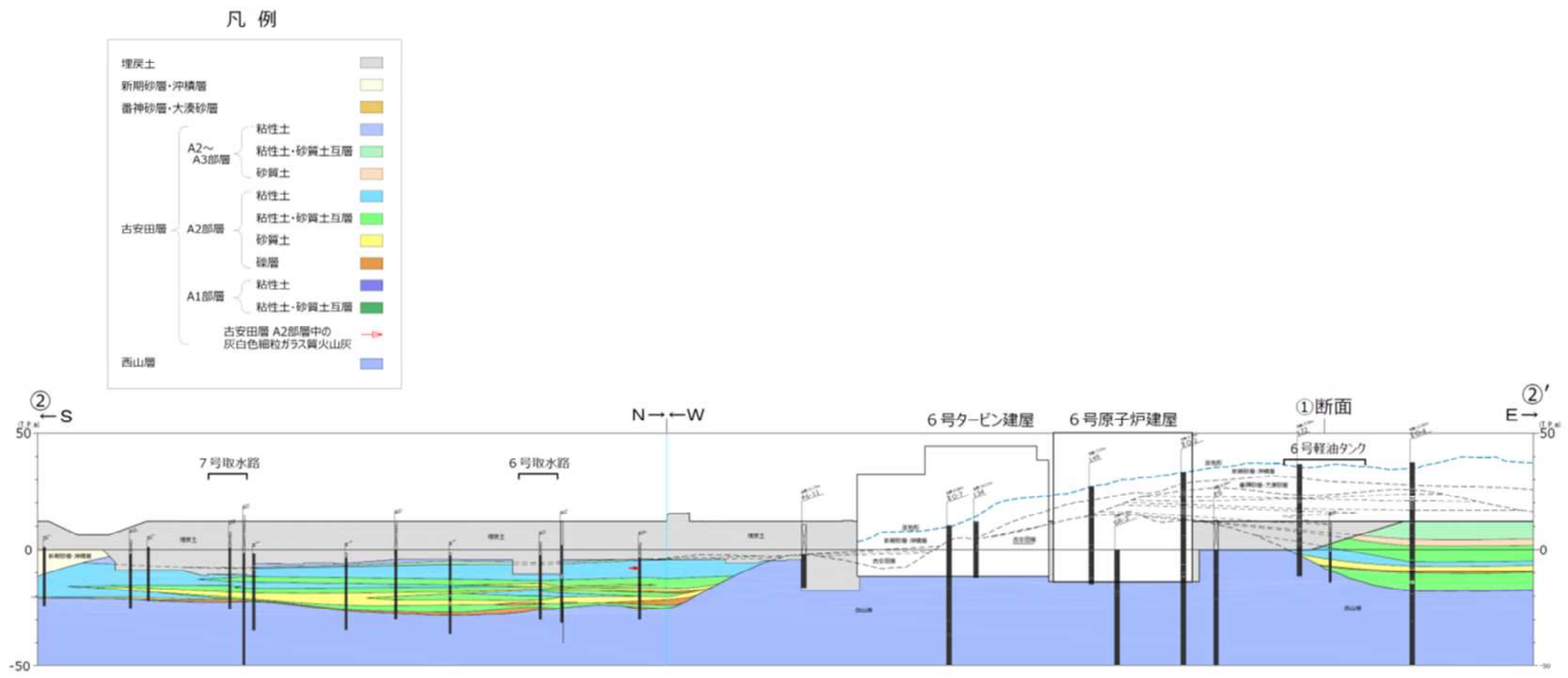
K67取水路及びK67LOTエリア 全体平面図

2. 大湊側エリアの地質断面図 (①-①')



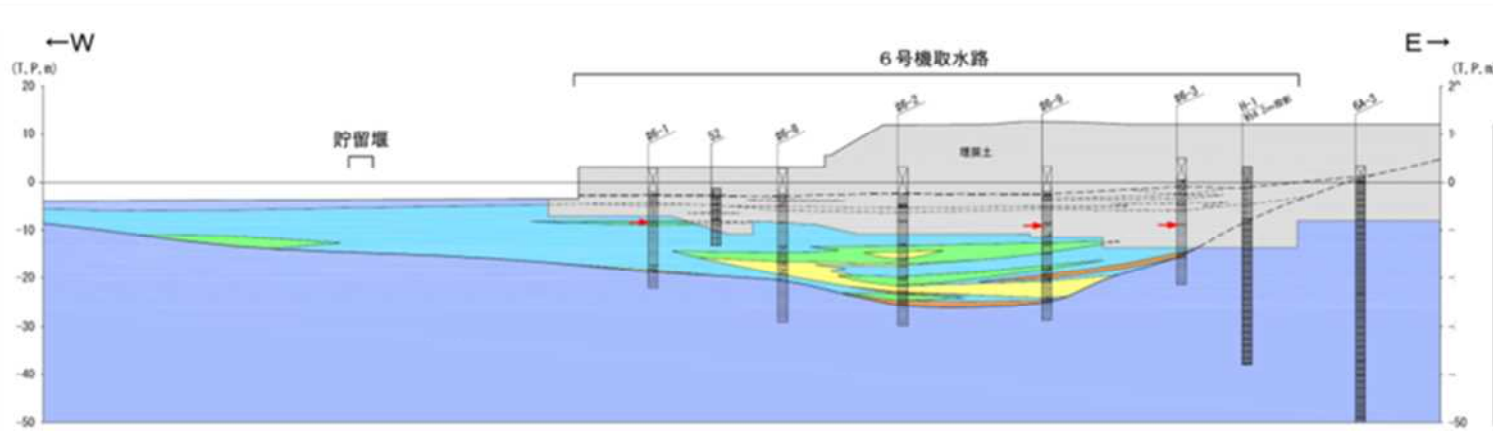
地質断面図 ①-①' 断面

3. 大湊側エリアの地質断面図 (②-②')

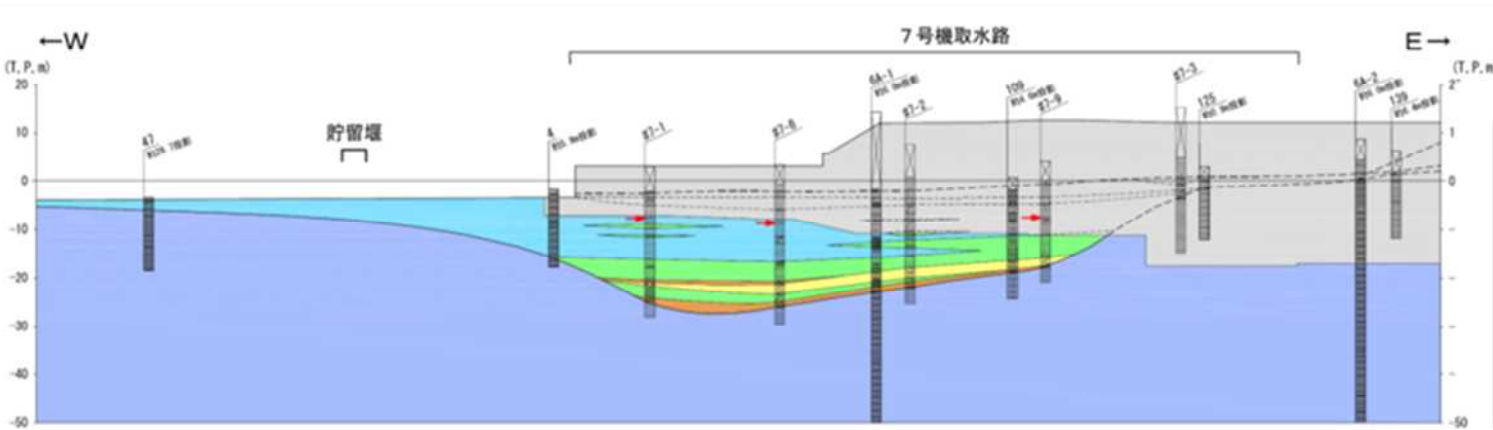


地質断面図 ②-②' 断面


4. 大湊側取水路エリアの地質断面図（縦断面図）（6号炉、7号炉）



6号炉取水路地質縦断面図（A-A'）



7号炉取水路地質縦断面図（B-B'）



凡例

埋戻土	埋戻土
新期砂層・沖積層	新期砂層・沖積層
番神砂層・大湊砂層	番神砂層・大湊砂層
A2～A3部層	粘性土
	粘性土・砂質土互層
	砂質土
古安田層	粘性土
	粘性土・砂質土互層
	砂質土
A1部層	礫層
	粘性土
古安田層 A2部層中の 灰白色細粒ガラス質火山灰	粘性土・砂質土互層
	粘性土・砂質土互層
西山層	西山層

5. 地質断面図を作成するために用いたボーリング調査実施位置図

